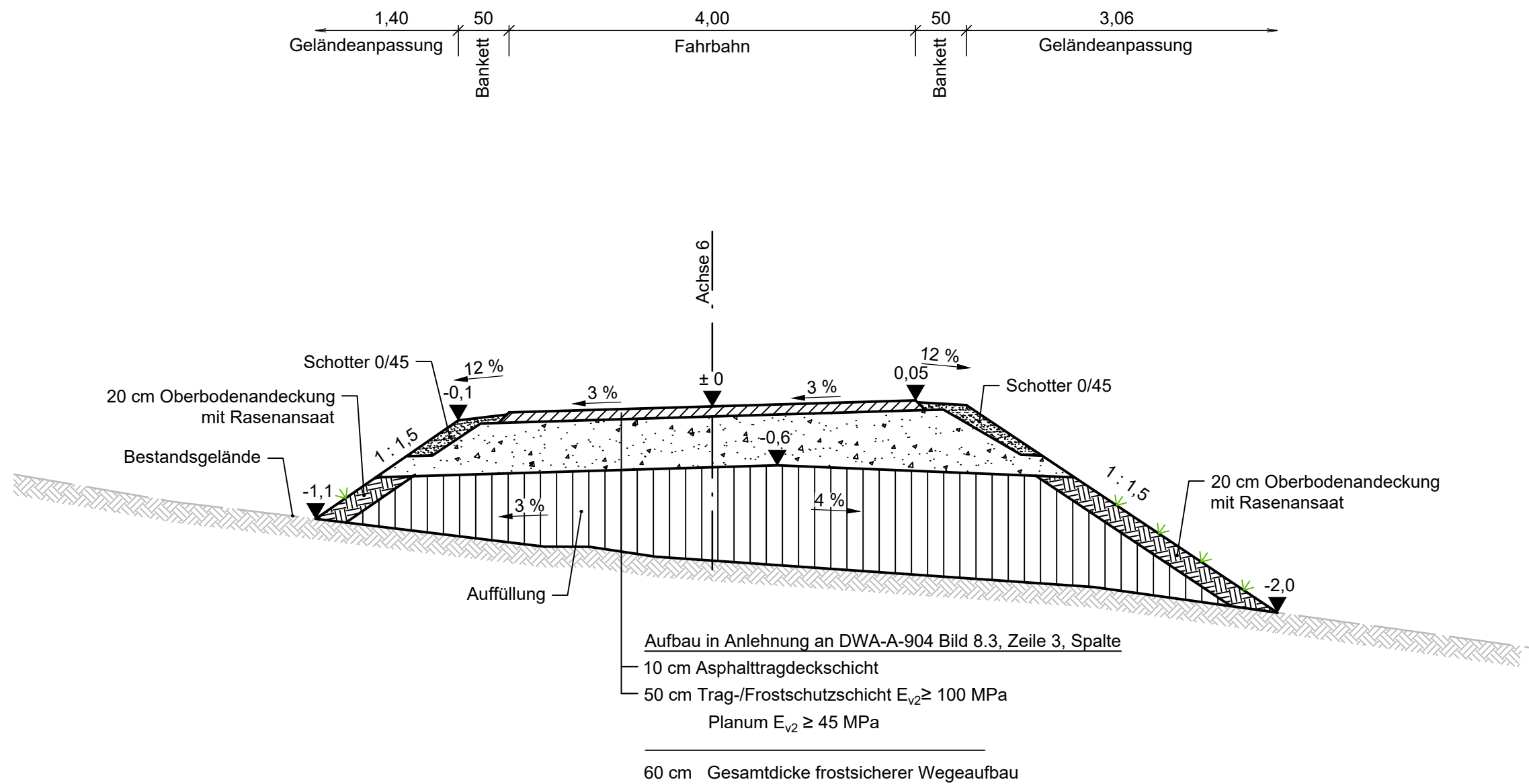
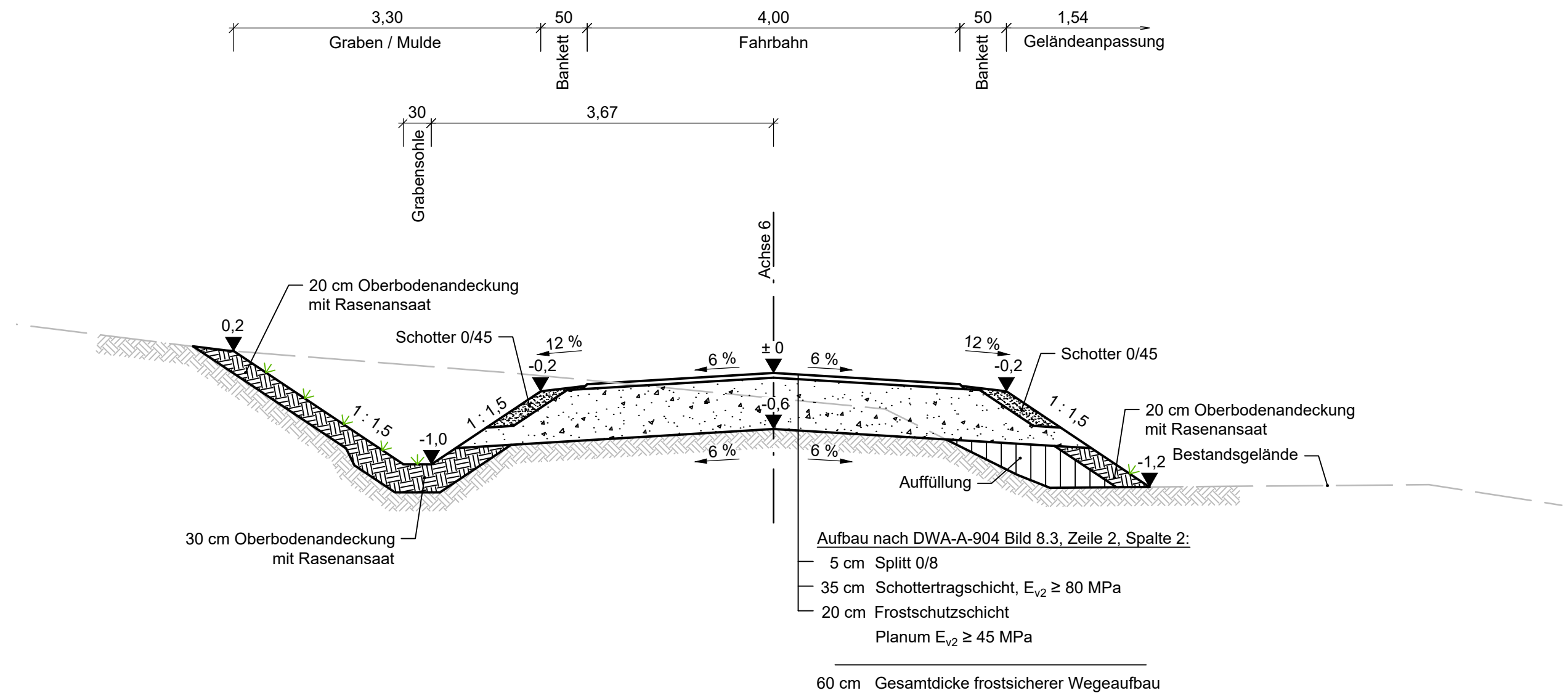


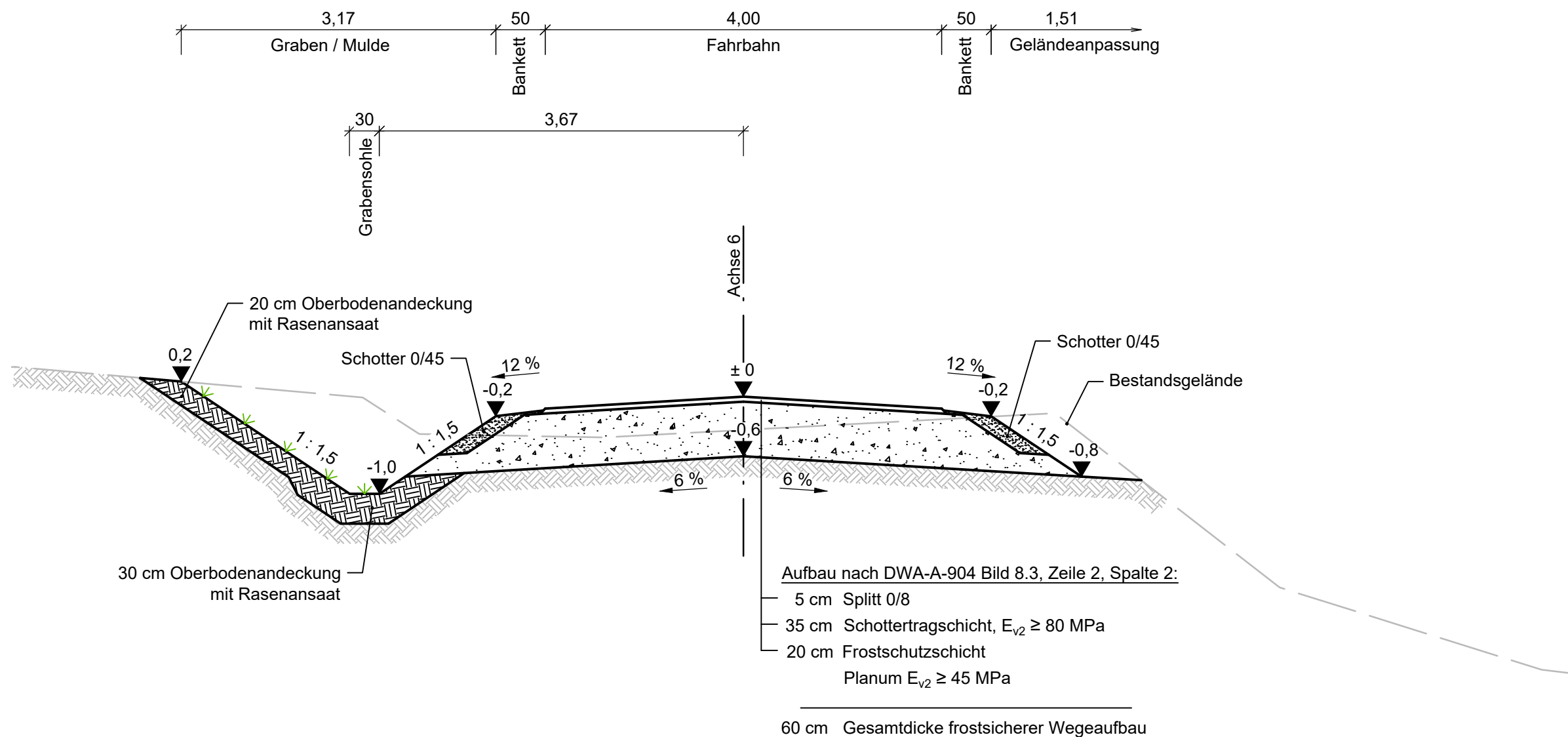
Regelquerschnitt 11



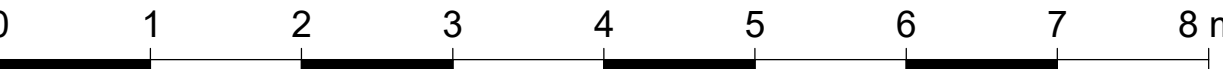
Regelquerschnitt 12




Regelquerschnitt 13




Hinweist: Der vorliegende Medienbestand dient ausschließlich zu Informationszwecken.



Hier investieren die Bundesrepublik Deutschland und das Bundesland Sachsen-Anhalt in den HOCHWASSERSCHUTZ



Gefördert durch:
Bundesministerium
für Ernährung
und Landwirtschaft




Gefördert durch:
Bundesministerium
für Umwelt, Naturschutz
und nukleare Sicherheit

aufgrund eines Beschlusses
des Deutschen Bundestages

aufgrund eines Beschlusses
des Deutschen Bundestages

mit Mitteln aus dem Sonderrahmenplan „Maßnahmen des präventiven Hochwasserschutzes“
der Gemeinschaftsaufgabe zur Verbesserung der Agrarstruktur und des Küstenschutzes
zur Umsetzung des Nationalen Hochwasserschutzprogrammes (NHWSF)



Änderung	c		
	b		
	a		
	Datum	Name	

Vorhabensträger



Talsperrenbetrieb Sachsen-Anhalt
Anstalt des öffentlichen Rechts
Timmenröder Straße 1a, 38889 Blankenburg
Tel. (03944) 9420 Fax (03944) 942242

Planer



Tractebel Hydroprojekt GmbH
Rießnerstraße 18
99427 Weimar
Tel. 03643 746-400 Fax 03643 746-405

Lagebezug: ETRS89/UTM, Zone32
Landkreis: Harz
Gemarkung:

Höhenbezug: DHHN2016
Gemeinde: Harzgerode
Flurstück:

	Datum	Name	Unterschrift	Hochwasserrückhaltebecken Straßberg Zufahrt Sued (Wege 1+2+7)
Gez.	25-09-16	Krause		
Bearb.	25-09-16	Diers		
Gepr.	25-09-16	Dr. Haufe		
Regelquerschnitte Weg 7 (Achse 6), RQ 11 bis 13				
Auftragsnr.: TSB/BL/001/2022 Phase: Ausführungsplanung		Plan-Nr.: 92-16-12 Ers. f.:		Maßstab (m, cm) Blatt 1 1 : 50 1 Bl.